










LEGEND

-  Områden som bör prioriteras för större vindkraftsetableringar:
- A1 område "Moren" (≥ 1000 m)
- A2 område "Trätthult" (≥ 1000 m)
- A3 område "Mjösebo" (≥ 1000 m)
- A4 område "Möcklasjö" (≥ 1000 m)
- A5 område "Rugstorp" (≥ 1000 m)
-  Områden där mindre vindkraftsparker och enstaka verk är tänkbara:
- B1 område "Hökreskogen" (≥ 400 m)
- B2 område "Toregöl" (≥ 400 m)
- B3 område "Fredriksdal" (≥ 400 m)
- B4 område "Välen" (≥ 400 m)
- B5 område "S Gransjö" (≥ 400 m)
-  Områden som anses vara mindre lämpade för vindkraft:
- C områden (≥ 400 m)
-  Ur kommunens synvinkel olämpliga områden för vindkraft:
- D områden (≤ 400 m, m.m.)
- Natura 2000
- Riksintresse naturvård
- Riksintresse kulturmiljövård
- Riksintresse väg
- Allmän väg
- Järnväg
- Vandringsled
- Länsgrens / Kommungräns
-  Låg bebyggelse
-  Vattenyta
-  Vattendrag
-  Kraftledning 'region' (50-130 kV)
-  Kraftledning 'stam' (220 - 400 kV)

ANTAGEN i KF S104, 2010-06-14
LAGA KRAFT 2010-07-16

BET	ANT	ANBRINGEN	AREER	SIEN	DATAUR

KALVÅG, Box 712
Trädgårdsgatan 6
391 27 Kämer
Tel: 0460-615 00

JÄRNDEN, Box 24
Ouvorsgården 3
551 12 Zehedung
Tel: 036-19 64 80

Vindbruksplan för Högsby kommun
Riktlinjer för etablering av vindkraft
i Högsby kommun

uppdaterad 2010-05-18

SKALA A3 / 1:160 000

